



Direction départementale des territoires du Gard

Mesure agroenvironnementale et climatique (MAEC)

Notice spécifique de la mesure
Opération individuelle de maintien des systèmes herbagers et pastoraux
LR_VARO_SHP1
du territoire Vallée du Rhône

Campagne 2020

Type opération concerné : SHP_01_risque3

Nom de l'opérateur : Chambre d'Agriculture du Gard

1. OBJECTIFS DE LA MESURE

Cette mesure de maintien de pratiques vise à préserver la durabilité et l'équilibre agro-écologique des prairies permanentes à flore diversifiée et de certaines surfaces pastorales, dénommées « surfaces cibles » (SC).

Le maintien de ces surfaces cibles au sein des prairies et pâturages permanents de l'exploitation est privilégié sur le territoire, car elles participent plus particulièrement à :

- la préservation de la qualité de l'eau par une gestion économe en intrants,
- la préservation de la biodiversité en tant que milieu favorable à celle-ci,
- l'atténuation du changement climatique par le stockage de carbone dans les sols,
- la lutte contre l'érosion des sols et à la protection des forêts méditerranéennes contre les incendies (espaces pare-feux).

Cette mesure s'adresse aux exploitants qui valorisent déjà de telles surfaces dans la mesure, où il existe localement un risque avéré de disparition de ces pratiques (par abandon et/ou intensification).

2. MONTANT DE LA MESURE

En contrepartie du respect de l'ensemble des points du cahier des charges de la mesure, **une aide de 116,97 € par hectare engagé(e)** vous sera versée annuellement pendant la durée de l'engagement.

Le montant minimum à engager est de 300€.

Les mesures peuvent-être engagées dans la limite de 3750€ de co-financement national, par an et par part, ce qui représente une limite de 15000€ d'aide par an et par part (FEADER et cofinancement compris).

Transparence GAEC limitée à 3 parts.

Transparence Groupements Pastoraux limitée à 5 parts fixées comme suit :

- . 0 ha < Surface < 500 Ha (2 parts)
- . 500 ha < Surface < 700 Ha (3 parts)
- . 700 ha < Surface < 1 000 Ha (4 parts)
- . Surface > 1 000 Ha (5 parts)

3. CONDITIONS SPECIFIQUES D'ELIGIBILITE A LA MESURE

Le respect des critères suivants conditionne l'éligibilité à la mesure. Ces conditions d'éligibilité **doivent être respectées durant toute la durée de l'engagement. Leur non-respect entraîne le remboursement de l'ensemble des annuités versées.**

3.1 Conditions relatives au demandeur ou à l'exploitation

En plus des conditions d'éligibilité générales aux différentes MAEC, rappelées dans la notice nationale d'information sur les MAEC et l'agriculture biologique 2015-2020, le cas échéant des conditions spécifiques à cette mesure doivent être respectées.

- Votre exploitation est éligible à cette MAEC dans la mesure où au moins la moitié de votre surface agricole utile (SAU définie au point 6) est incluse dans un (ou plusieurs) territoire(s) sur lequel un projet agroenvironnemental et climatique qui propose la présente MAEC est accepté.
Ce taux est calculé sur la base des surfaces présentes dans votre déclaration PAC lors de votre première année d'engagement.
- Vous devez maintenir l'activité d'élevage pendant les 5 ans de l'engagement en détenant au moins 10 UGB (ou 5 UGB dans le cas des élevages exclusivement petits ruminants) herbivores. Le nombre d'UGB est calculé selon les modalités définies à la fin de la notice.
- Vous devez pendant les 5 ans de l'engagement avoir plus de 65,5 % de surfaces en herbe dans votre SAU. Ce taux est calculé chaque année sur la base des surfaces présentes dans votre déclaration PAC, selon les définitions et les modalités expliquées au point 6.
Pour le calcul spécifique de ce ratio, les surfaces gérées dans un cadre collectif et utilisées par l'exploitation sont prises en compte au prorata de leur usage.

En cas de prolongation d'une année supplémentaire du contrat initial, le diagnostic et la formation ne sont pas exigés.

3.2 Conditions relatives aux éléments engagés

L'ensemble des prairies et pâturages permanents que vous exploitez à titre individuel sont éligibles à cette MAEC, dans la limite du montant plafond éventuellement fixé par un cofinancier au niveau de la mesure. Les surfaces en prairies et pâturages permanents correspondent aux surfaces graphiques qui dans votre dossier PAC relèvent de la catégorie de surface agricole « prairies ou pâturages permanents » (PP) à l'exception du code culture J6P (jachère de 6 ans ou plus), déduction faite des surfaces correspondant à catégorie de prorata 80-100 % qui ne sont pas admissibles.

4. CRITERES DE SELECTION DES DOSSIERS

Les critères de sélection permettent de prioriser les demandes d'aide au regard des capacités financières. Veuillez vous référer à la notice d'information du territoire pour prendre connaissance de ces conditions de sélection.

5. LE CAHIER DES CHARGES DE LA MESURE ET LE REGIME DE CONTROLE ET DE SANCTIONS

L'ensemble de vos obligations doit être respecté dès le 15 mai 2020, sauf dispositions contraires dans le cahier des charges (Cf. ci-après).

Les documents relatifs à votre demande d'engagement et au respect de vos obligations doivent être conservés sur votre exploitation pendant toute la durée de votre engagement et pendant les quatre années suivantes.

Les différentes obligations du cahier des charges de la mesure sont décrites dans le tableau ci-dessous (cf TO simplifié).

ATTENTION : si l'une de ces obligations n'est pas respectée, les conséquences de ce non-respect peuvent porter sur la seule année considérée (anomalie réversible), **ou bien sur l'ensemble des 5 ans de l'engagement (anomalie définitive)**. Dans ce cas, les demandes de versements de l'aide réglementairement exigibles peuvent atteindre des sommes importantes. Par ailleurs, le régime de sanction est adapté selon l'importance de l'obligation (principale ou secondaire) et selon l'étendue de l'anomalie (à seuil ou totale).

En cas de prolongation du contrat, un constat d'anomalie formulé au titre de la campagne faisant l'objet de la prolongation ne sera pas reporté sur le contrat initial.

Reportez-vous à la notice nationale d'information sur les MAEC et l'agriculture biologique 2015-2020 pour plus d'informations sur le fonctionnement du régime de sanctions.

Conformément à la réglementation européenne, en cas de modification des normes et exigences ou obligations réglementaires, ou pour permettre l'adaptation au cadre réglementaire de la période de programmation suivante, une clause de révision pourra être appliquée.

Obligations du cahier des charges à respecter en contrepartie du paiement de l'aide	Modalités de contrôle	Pièces à fournir	Caractère de l'anomalie	Gravité	
				Importance de l'anomalie	Etendue de l'anomalie
Respect annuel d'une part de surface en herbe dans la SAU de 70 % minimum ¹	Administratif Sur place : visuel et mesurage	Néant	Réversible	Principale	A seuils : en fonction de l'écart (par tranche de 1,5 points) par rapport

¹Les surfaces gérées dans un cadre collectif et utilisées par l'exploitation sont prises en compte pour le calcul spécifique de ce ratio au prorata de leur usage.

Obligations du cahier des charges à respecter en contrepartie du paiement de l'aide	Modalités de contrôle	Pièces à fournir	Caractère de l'anomalie	Gravité	
				Importance de l'anomalie	Etendue de l'anomalie
					au taux d'herbe prévu
Respect annuel d'un taux de surfaces cibles (définies au point 6) dans la surface en herbe de l'exploitation de 20 % minimum (P029 = Taux minimal de surfaces cibles (Risque 3))	Administratif Sur place : visuel et mesurage	Néant	Réversible	Principale	A seuils : en fonction de l'écart (par tranche de 1,5 points) par rapport au taux de SC prévu
Respect d'un taux de chargement moyen annuel à l'exploitation de 1,4 UGB/ha maximum	Administratif Sur place : mesurage, documentaire et comptage des animaux en cas d'incohérence	Registre d'élevage	Réversible	Principale	A seuil : en fonction de l'écart (par tranche de 5% de dépassement) par rapport au chargement prévu
Maintien de l'ensemble des surfaces de l'exploitation relevant de la catégorie de culture « prairies ou pâturages permanents », hors aléas prédéfinis dans le respect de la réglementation. La destruction notamment par le labour ou à l'occasion de travaux lourds est interdit. Seul un renouvellement par travail superficiel du sol est autorisé sur les 5 années d'engagement. ²	Administratif Sur place : visuel et mesurage	Néant	Réversible Définitif lorsqu'il s'agit de surfaces cibles	Principale	Totale
Absence de traitement phytosanitaire sauf traitement localisé tel que défini au point 6, sur les surfaces relevant de	Sur place : visuel	<u>Cahier d'enregistrement des interventions</u>	Définitif	Principale	Totale

²En cas de prolongation d'une année supplémentaire du contrat initial, le renouvellement par travail superficiel du sol n'est pas autorisé l'année de la prolongation.

Obligations du cahier des charges à respecter en contrepartie du paiement de l'aide	Modalités de contrôle	Pièces à fournir	Caractère de l'anomalie	Gravité	
				Importance de l'anomalie	Etendue de l'anomalie
la catégorie de culture « prairies ou pâturages permanents »					
Respect des indicateurs de résultats sur les surfaces cibles, tels que définis en fin de notice.	Sur place : visuel	Néant	Réversible	Principale	Totale
Utilisation annuelle minimale des surfaces cibles par pâturage ou fauche	Sur place : documentaire	Cahier d'enregistrement des interventions	Réversible	Principale	Totale
Enregistrement des interventions sur les surfaces cibles selon le modèle tel que défini au en fin de notice	Sur place : documentaire	Cahier d'enregistrement des interventions	Réversible au premier et deuxième constats. Définitif au troisième constat	Secondaire (si le défaut d'enregistrement ne permet pas de vérifier une des autres obligations, cette dernière sera considérée en anomalie)	Totale

ATTENTION : La tenue du **cahier d'enregistrement des interventions** constitue une pièce indispensable du contrôle. Aussi, **l'absence ou la non-tenue** de ce cahier le jour du contrôle se traduira par l'application du régime de sanctions, qui peut aller **jusqu'au remboursement total de l'aide, même si ce cahier ne doit comporter que des valeurs nulles.**

Nota bene : la part de surface en herbe dans la SAU, le taux de chargement ainsi que de SC engagées sont précisés par l'opérateur à l'échelle du territoire du PAEC dans le respect des minima et maxima fixés au niveau national et éventuellement précisés au niveau régional, sur la base de données objectives (données factuelles comme tendances d'évolutions des systèmes).

Par ailleurs, dès lors qu'une opération systèmes polyculture-élevage d'herbivores est susceptible d'être ouverte sur la même zone à enjeu environnemental, la part de surface en herbe dans la SAU doit être obligatoirement supérieure au niveau maximal fixé comme critère d'orientation dans le PDR pour les opérations systèmes polyculture-élevage d'herbivores. Cette disposition garantit qu'une exploitation ne peut prétendre qu'à une seule opération système.

6 : définitions et autres informations utiles

- **Calcul du taux de chargement moyen à l'exploitation** : il s'agit du rapport entre (i) les animaux herbivores de l'exploitation et (ii) la Surface Fourragère Principale (SFP) définie ci-après.

Pour le calcul du taux de chargement, ce sont les surfaces corrigées par la méthode du prorata qui sont utilisées.

- **Les animaux pris en compte pour le chargement et le critère d'éligibilité relatif à la présence d'herbivores appartiennent aux catégories suivantes :**

Catégorie d'animaux	Animaux pris en compte	Conversion en UGB
BOVINS	Nombre d'UGB moyennes présentes sur l'exploitation durant la campagne précédente (du 16 mai de l'année n-1 au 15 mai de l'année n) Ce nombre est celui figurant en base de donnée nationale d'identification (BDNI).	1 bovin de moins de 6 mois = 0,4 UGB 1 bovin de 6 mois à 2 ans = 0,6 UGB 1 bovin de plus de 2 ans ou vache ayant vêlé = 1 UGB
OVINS	Nombre d'ovins de plus de 1 an ou de brebis ayant mis bas	1 ovin âgé de plus de 1 an ou une brebis ayant déjà mis bas = 0,15 UGB
CAPRINS	Nombre de chèvres mères ou caprins de plus d'un an	1 caprin âgé de plus de 1 an ou une chèvre ayant déjà mis bas = 0,15 UGB
EQUIDES	Nombre d'équidés âgés de plus de 6 mois, identifiés selon la réglementation en vigueur et non-déclarés à l'entraînement au sens des codes des courses	1 équidé de plus de 6 mois = 1 UGB
LAMAS	Nombre de lamas (mâles et femelles) âgés de plus de 2 ans	1 lama âgé de plus 2 ans = 0,45 UGB
ALPAGAS	Nombre d'alpagas (mâles et femelles) âgés de plus de 2 ans	1 alpaga âgé de plus de 2 ans = 0,30 UGB
CERFS ET BICHES	Nombre de cerfs et biches âgés de plus de 2 ans	1 cerf ou biche âgé de plus de 2 ans = 0,33 UGB
DAIMS ET DAINES	Nombre de daims et daines âgés de plus de 2 ans	1 daim ou daine âgé de plus de 2 ans = 0,17 UGB

Pour les herbivores autres que bovins, les animaux doivent être présents sur l'exploitation pendant une durée de 30 jours consécutifs, incluant le 31 mars de l'année en cours. Le nombre correspondant doit être déclaré chaque année sur le formulaire de déclaration des effectifs animaux du dossier PAC.

- La Surface Agricole Utile (SAU) de l'exploitation comprend toutes les surfaces admissibles au titre du 1er pilier et les surfaces temporairement non exploitées (SNE) du dossier PAC.
- **La surface fourragère principale (SFP)** comprend le maïs ensilage (MIE), les surfaces herbacées temporaires, les prairies et pâturages permanents corrigées par la méthode du

prorata, les légumineuses fourragères, les fourrages et les surfaces correspondant aux autres éléments topographiques si ceux-ci sont admissibles.

Ne sont pas considérées comme des surfaces fourragères :

- les surfaces dont le fourrage est destiné à la transformation en granulé (par exemple : luzerne ou maïs déshydraté) ;
 - les surfaces dont seuls les grains sont conservés par voie humide.
- **Les surfaces en herbe** comprennent les prairies et pâturages permanents, les surfaces herbacées temporaires, et les surfaces correspondant aux autres éléments topographiques si ceux-ci sont admissibles.
 - **Les surfaces cibles** correspondent à certaines surfaces qui présentent un intérêt agro-écologique et qui dans votre dossier PAC relèvent de la catégorie de culture « prairies ou pâturages permanents », il s'agit :
 - des prairies permanentes à flore diversifiée (*à préciser et détailler localement le cas échéant*)
 - de certaines surfaces pastorales (*à préciser et détailler localement le cas échéant*)

ATTENTION :

- Pour chacune de vos surfaces cibles, vous devez chaque année déclarer spécifiquement sur votre RPG cette parcelle en cochant la case « surface cible » sous Télépac.
 - Cette coche est obligatoire pour toutes vos surfaces cibles, même celles non engagées dans la MAEC (du fait de l'application d'un plafond), afin de vérifier chaque année l'atteinte du taux de surfaces cibles.
 - Toutes les parcelles déclarées en surfaces cibles doivent être maintenues durant votre engagement.
- **Les traitements localisés autorisés** correspondent à ceux visant à lutter contre les chardons, les rumex et les plantes envahissantes conformément à l'arrêté préfectoral de lutte contre les plantes envahissantes et à l'arrêté du 12 septembre 2006, relatif à la mise sur le marché et à l'utilisation des produits visés à l'article L.253-1 du code rural.

En fonction des surfaces cibles présentes sur le territoire ne retenir parmi la liste ci-dessous que les indicateurs de résultats pertinents.

- **Les indicateurs de résultats** que vous devez respecter sur les surfaces cibles relevant du code culture « prairies permanentes » sont les suivants : vous devez vérifier chaque année la présence d'un minimum 4 plantes indicatrices de l'équilibre agroécologique sur les 20 catégories de la liste locale à partir du guide d'identification qui est annexé à la présente notice. *La liste locale de 20 catégories de plantes est établie par l'opérateur, à partir de la liste nationale qui comporte 35 catégories de plantes et qui est annexée au cadre national. Cette liste locale doit comporter au maximum 2 catégories très communes, au minimum 4 catégories communes et au minimum 14 catégories peu communes.* Ces plantes doivent se retrouver sur chaque tiers de parcelle. Il n'est pas nécessaire de retrouver dans chaque tiers et/ou chaque année les mêmes plantes.
- **Les indicateurs de résultats** que vous devez respecter sur surfaces cibles où la ressource herbacée est dominante et qui peuvent relever des codes cultures « surfaces pastorales - herbe prédominante et ressources fourragères ligneuses présentes », « bois pâturés »,

« *chênaies entretenues par des porcins ou des petits ruminants* » (le cas échéant, supprimer les codes cultures *châtaigneraies et chênaies* qui ne concernent que les « *causses cévenoles* ») sont les suivants :

- Respect sur 80% de la surface cible d'une plage de prélèvement comprise entre les niveaux 2 et 5 de la grille d'évaluation annexée à la présente notice.
 - Absence d'indicateurs de dégradation du tapis herbacé :
 - ✓ Vous ne devez pas observer de plantes déchaussées sur plus de 5 % de la surface cible, hors parcs de nuit.
 - ✓ Vous ne devez pas observer de plantes indicatrices d'eutrophisation sur plus de 10 % de la surface cible, hors parcs de nuit. *La liste des plantes indicatrices d'eutrophisation définie par l'autorité de gestion régionale est annexée à la présente notice.*

Au total, tout indicateur confondu, les dégradations ne doivent pas représenter plus de 10 % de la surface cible, hors parcs de nuit. Lors du contrôle sur place, c'est l'abondance en « tache » des deux indicateurs de dégradation qui sera vérifiée.

- **Les indicateurs de résultats** que vous devez respecter sur les surfaces où la ressource ligneuse est dominante et qui peuvent relever des codes cultures « *surface pastorale - ressources fourragères ligneuses prédominantes* », « *bois pâturés* », « *chênaies entretenues par des porcins ou des petits ruminants* » (le cas échéant, supprimer les codes cultures *châtaigneraies et chênaies* qui ne concernent que les « *causses cévenoles* ») sont les suivants :

- Indicateurs témoignant de l'accessibilité du milieu et de sa valorisation pour l'alimentation du troupeau :
 - ✓ Traces de prélèvement sur la ressource (rejets, jeunes pousses, feuilles consommables des branches basses ou des autres ligneux consommables) sur 80 % de la surface, ce qui témoigne du fait que le milieu est pénétrable et qu'il est effectivement valorisé pour l'alimentation du troupeau.
 - ✓ Traces de passage et de circulation (laine, poils, déjection) à préciser selon l'espèce au pâturage.
- Absence d'indicateurs de dégradation :
 - ✓ plantes déchaussées,
 - ✓ plantes indicatrices d'eutrophisation
 - ✓ *écorçage (degré à préciser)*

Au total, tout indicateur confondu, les dégradations ne doivent pas représenter plus de 10 % de la surface cible, hors parcs de nuit. Lors du contrôle sur place, c'est l'abondance en « tache » des deux indicateurs de dégradation qui sera vérifiée.

Annexer à la présente notice le référentiel établi a minima au niveau régional illustrant les indicateurs de résultats à respecter sur les surfaces pastorales. Ce référentiel doit inclure des photographies complétées éventuellement de schémas explicatifs précisant les critères d'observation selon les milieux ou les espèces d'herbivores concernés.

- **Modèle de cahier d'enregistrement des interventions :**

Le cahier d'enregistrement des pratiques sert de base de réflexion à l'agriculteur pour adapter ses pratiques au regard des résultats obtenus. A minima, l'enregistrement doit porter, pour chacune des parcelles identifiées et localisées en tant que surfaces cibles, sur les points suivants :

- *Identification de la surface cible, conformément aux informations du registre*

- parcellaire graphique (RPG) et du descriptif des parcelles ;*
- *Fauche ou broyage : date(s), matériel utilisé, modalités (notamment si fauche centrifuge) ;*
 - *Pâturage : dates d'entrées et de sorties par parcelle, nombre d'animaux et 'd'UGB correspondantes ;*
 - *Fertilisation des surface : date, produit, quantités*
 - *Traitements phytosanitaires : date, produit, quantités (0, hors traitements localisés)*

La tenue du **cahier d'enregistrement des interventions** constitue une pièce indispensable du contrôle. Aussi, l'absence ou la non-tenue de ce cahier le jour du contrôle se traduira par l'application du régime de sanctions, qui peut aller jusqu'au remboursement total de l'aide, même si ce cahier ne doit comporter que des valeurs nulles.

- **Gestion des demandes d'engagement complémentaire**

Vous avez la possibilité de demander à engager de nouvelles surfaces dans cette mesure système uniquement dans le cas où cette demande est concomitante à une augmentation de la SAU égale ou supérieure à 25 %. Un nouvel engagement sera alors possible sous réserve de l'accord de l'Autorité de Gestion et des financeurs de la mesure, et du fait que la mesure concernée soit ouverte à la souscription l'année de la demande.

Dans ce cas, l'ensemble des surfaces concernées (nouveaux éléments et éléments déjà engagés) est réengagé pour cinq ans. Les critères d'éligibilité ainsi que les obligations du cahier des charges doivent être respectés pendant la durée de l'engagement par ailleurs. En cas de non-respect, le régime de sanction en vigueur s'applique.

Variables locales :

Part minimale de surfaces en prairies permanentes à engager comme surfaces cibles :

Taux SC 20 %

Chargement moyen annuel maximum (P018) : 1,4 UGB

Part minimale d'herbe (P026) : 70 %

Taux minimal de surfaces cibles (Risque 3) (P029) : 20 %

ANNEXE LR VARO SHP

- **Les indicateurs de résultats** que vous devez respecter sur les surfaces cibles relevant du **code culture « prairies permanentes »** sont les suivants : vous devez vérifier chaque année la présence d'un minimum 4 plantes indicatrices de l'équilibre agroécologique sur les 20 catégories de la liste locale ci dessous . Ces plantes doivent se retrouver sur chaque tiers de parcelle. Il n'est pas nécessaire de retrouver dans chaque tiers et/ou chaque année les mêmes plantes.

N°	Nom usuel des plantes de la catégorie	Nom scientifique des plantes de la catégorie	Fréquence	Facilité de reconnaissance	
				période de floraison	critères
3	Trèfles	<i>Trifolium sp</i>	forte	fp	fleurs/feuilles
5	Gailllets vivaces	<i>Gallium sp. Parmi les espèces vivaces</i>	forte	dp	fleurs/feuilles
9	Lotiers	<i>Lotus sp</i>	moyenne	dp	fleurs/feuilles
10	Gesses, Vesces ou luzernes sauvages	<i>Lathyrus sp., Vicia sp, Medicago lupulina, falcate, minima</i>	moyenne	fp	fleurs/feuilles
11	Laïches, luzules, joncs, scirpes	<i>Carex sp., Luzula sp., juncus sp., Scirpus sp.</i>	moyenne		fleurs/feuilles
12	Myosotis	<i>Myosotis sp.</i>	moyenne	dp	fleurs
14	Silènes	<i>Lychnis flos-cuculi, Silene sp</i>	faible	fp	fleurs
17	Menthes ou Reine des prés	<i>Mentha sp, Filipendula ulmaria</i>	faible	été	fleurs/feuilles
19	Pimprenelle ou sanguisorbe	<i>Sanguisorba minor, officinalis</i>	faible	fp	fleurs/feuilles
20	Campanules	<i>Campanula sp.</i>	faible	été	fleurs
21	Knauties, Scabieuses ou Succises	<i>Knautia sp., Succisa pretense, Scabiosa sp.</i>	faible	fp	fleurs
22	Salsifis ou Scorsonères	<i>Tragopogon sp., Scorzonera humilis</i>	faible	fp	fleurs
24	Sauges	<i>Salvia sp.</i>	faible	fp	fleurs/feuilles
25	Thyms et origans	<i>Thymus sp., Origanum vulgare</i>	faible	été	fleurs/feuilles
27	Orchidées ou Œillets	<i>Orchidaceaea sp., Dianthus sp.</i>	faible	dp	fleurs
28	Polygales	<i>Polygala vulgaris</i>	faible	fp	fleurs
30	Lins	<i>Linum sp.</i>	faible	fp	fleurs
31	Astragales, Hippocrépis ou Coronilles	<i>Astragalus sp., Hippocrepis comosa, Coronilla sp.</i>	faible	fp	feuilles
32	Anthyllides ou Vulnéraires	<i>Anthyllis sp.</i>	faible	dp	feuilles
33	Hélianthèmes ou Fumanas	<i>Helianthemum sp., Fumana sp.</i>	faible	été	fleurs

Les indicateurs de résultats que vous devez respecter sur surfaces cibles où **la ressource herbacée est dominante** et qui peuvent relever des codes cultures « surfaces pastorales - herbe prédominante et ressources fourragères ligneuses présentes », « bois pâturés », « chênaies entretenues par des porcs ou des petits ruminants » :

- **Respect sur 80% de la surface cible d'une plage de prélèvement comprise entre les niveaux 2 et 5 de la grille d'évaluation ci dessous .**
 - Absence d'indicateurs de dégradation du tapis herbacé :
 - Vous ne devez pas observer de plantes déchaussées sur plus de 5 % de la surface cible hors parcs de nuits.
 - Vous ne devez pas observer de plantes indicatrices d'eutrophisation sur plus de 10 % de la surface cible, hors parcs de nuit. La liste des plantes indicatrices d'eutrophisation définie par l'autorité de gestion régionale est annexée à la présente notice.

Au total, tout indicateur confondu, les dégradations ne doivent pas représenter plus de 10 % de la surface cible , hors parcs de nuit. Lors du contrôle sur place, c'est l'abondance en « tache » des deux indicateurs de dégradation qui sera vérifiée.

OBSERVATIONS VISUELLES		Prélèvement herbacé	Mode de gestion
1	Traces de passage rapide du troupeau : coups de dents épars, herbe plus ou moins couchée dans faciès productif, quelques crottes présentes.	< 20 %	Passage rapide
2	Prélèvement herbacé faible : les bonnes espèces constituant le fin (légumineuses, bonnes graminées, autres), sont consommées irrégulièrement ; le risque de gaspillage est important (herbe couchée dans faciès productif). <i>Coups de dents épars sur feuillages arbustifs les plus appétents</i>	20 à 40 %	Tri
3	Prélèvement herbacé irrégulier : dans l'ensemble, le fonds pastoral est consommé ; les espèces moins appétentes sont consommées partiellement et irrégulièrement par taches ou trouées ; peu d'incursions dans les zones embroussaillées moins pénétrables (pâturage concentré sur les zones ouvertes). Le stock sur pied en sec n'est pas attaqué. <i>Les feuillages les plus appétents sont partiellement prélevés, pas d'impact sur les autres arbustifs consommables.</i>	40 à 60 %	Pâturage prudent
4	Prélèvement herbacé important : l'ensemble de la strate herbacée est mangé assez régulièrement ; il subsiste des touffes de refus ; exploration très partielle des plages embroussaillées moins pénétrables, qui se traduisent au fil des temps par quelques passages visibles. Pâturage régulier d'au moins 80 % de la surface accessible Le stock sur pied en sec (de l'année précédente) est peu attaqué par les ovins, plus par les bovins et les équins. <i>Impact visible sur arbustifs consommables.</i>	60 à 80 %	Gestion
5	Pelouse raclée : l'ensemble de la strate herbacée est très bien consommée, avec un aspect de la pelouse ras et régulier ; les refus d'espèces grossières sont rares ou inexistantes ; les espèces les moins appétentes sont irrégulièrement consommées (carex toujours vert, brachypode de Phénicie). Exploration des plages embroussaillées denses et peu pénétrables (épineux) ; ouverture de passages bien marqués. Pâturage régulier de la totalité de la surface accessible Prélèvement marqué dans le stock sur pied en sec (de l'année précédente), plus complet par bovins et équins. <i>Impact important sur arbustifs consommables.</i>	80 à 100 %	Impact





- **Modèle de cahier d'enregistrement des interventions :**






Le cahier d'enregistrement des pratiques sert de base de réflexion à l'agriculteur pour adapter ses pratiques au regard des résultats obtenus. A minima, l'enregistrement doit porter, pour chacune des parcelles identifiées et localisées en tant que surfaces cibles, sur les points suivants :



- Identification de la surface cible, conformément aux informations du registre parcellaire graphique (RPG) et du descriptif des parcelles ;
- Fauche ou broyage : date(s), matériel utilisé, modalités (notamment si fauche centrifuge) ;
- Pâturage : dates d'entrées et de sorties par parcelle, nombre d'animaux et 'd'UGB correspondantes ;
- Fertilisation des surfaces.

La tenue du **cahier d'enregistrement des interventions** constitue une pièce indispensable du contrôle. Aussi, l'absence ou la non-tenue de ce cahier le jour du contrôle se traduira par l'application du régime de sanctions, qui peut aller jusqu'au remboursement total de l'aide, même si ce cahier ne doit comporter que des valeurs nulles.

Annexe : Liste des plantes indicatrices d'eutrophisations

Nom Scientifique	Nom commun	Photos
<p>Arctium minus</p>	<p>Bardane à petite tête Bardane à petit capitule Petite Bardane Lampourde</p>	
<p>Blitum bonus-henricus / Chenopodium bonus-henricus</p>	<p>Epinaud sauvage Herbe du bon henri</p>	
<p>Chenopodium murale</p>	<p>Chénopode des murs Sénille Vraie-patte-d'oise Anserine des murs</p>	
<p>Convolvulus sepium</p>	<p>Liseron des haies Grand Liseron Manchette de la Vierge Liseron à fleurs blanches</p>	

<p><i>Dittrichia viscosa</i></p>	<p>Inule visqueuse</p>	 <p>© Elias Ganivet</p>
<p><i>Hyoscyamus albus</i></p>	<p>Jusquiame blanche</p>	
<p><i>Hyoscyamus niger</i></p>	<p>Jusquiame noire</p>	
<p><i>Onopordum illyricum</i></p>	<p>Onoporde d'Illyrie</p>	
<p><i>Rumex pulcher</i></p>	<p>patience violon, patience simunée, rumex violon</p>	

<p>Verbascum pulverulentum</p>	<p>Molène floconneuse</p>	
<p>Urtica dioica</p>	<p>Ortie</p>	
<p>Cirsium vulgare</p>	<p>chardon lancéolé</p>	